



### 3. Nationaler OL Sonntag, 08. April 2018 Stammerberg Wertungslauf JOM ZH/SH+

#### Weisungen

<b>Veranstalter</b>	OLG Dachsen
<b>Laufleitung</b>	Sabrina Meister
<b>Bahnlegung</b>	Paul Corrodi
<b>Kontrolle</b>	Hansruedi Kohler
<b>TD Swiss Orienteering</b>	Kilian Imhof
<b>Auskunft</b>	Heidy Corrodi, <a href="mailto:heicor(at)hepaco.ch">heicor(at)hepaco.ch</a> , 079 531 30 43
<b>Wettkampfform</b>	Langdistanz
<b>Gelände</b>	Der <b>Stammerberg</b> ist ein Moränenhügel mit einer Höhe von maximal 600 Meter. Der ganz bewaldete Hügelzug ist mit Strassen durchzogen und fällt an den Seitenhängen teilweise stark ab. Wenige Gräben durchziehen den typischen Mittellandwald. Das Gelände auf dem Hügel ist relativ flach und gut belaufbar.
<b>Sturmholzflächen</b>	Im Stammerberg haben am 2. August 2017 ein orkanartiger Hagelsturm und zum Jahresbeginn 2018 der Sturm Burglind teilweise grosse Schäden hinterlassen. Viele gefallene Bäume sind bereits geräumt, vor allem die grossflächigen Gebiete. Noch bestehende Sturmholzflächen sind mit

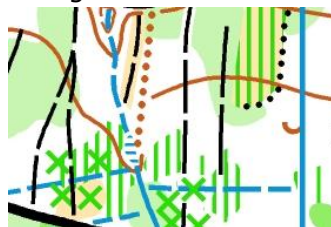


■ mühlentalstr. 264 ■ 8200 schaffhausen  
■ fon 052 620 02 02 ■ fax 052 620 02 00

**MIGROS**



der Signatur 407 und 409 (Bodenvegetation) kartiert.



Diese Sturmholzflächen werden laufend geräumt. Einzelne liegende Bäume hingegen sind nicht kartiert. Zum Teil gibt es auch neue, nicht kartierte Trichterlöcher, welche mit Absperrband gesichert sind (Waldarbeiten). Einige kartierte Wurzelstöcke sind bei Aufräumarbeiten zurückgekippt und im Gelände nicht mehr sichtbar.

Die Karte wurde Mitte März 2018 zum letzten Mal aktualisiert.

### Laufkarte

Stammerberg, Stand März 2018, ISOM 2017 CH

1:15'000 für D/H16, D/H18, D/H20, DAL/HAL, DE/HE (verkürzte Richtzeit)

1:10'000 für alle übrigen Kategorien

Äquidistanz 5 m

Papier Antius, Digitaldruck von frey-print & design

Alte Karte siehe: <http://www.olgdachsen.ch/wp-content/uploads/2018/03/Stammerberg-Karte-2001.pdf>

### Besammlung

Sporthalle 8476 Unterstammheim

Mit Info, Anmeldung Offen-Kategorien, Garderoben/Duschen, Festwirtschaft und OL-Shops

### Anreise

Öffentlicher Verkehr: mit SBB S29 bis Stammheim, 5' Fussmarsch zum Wettkampfbereich

Privater Verkehr: PP signalisiert, Einweisung durch Funktionäre, Parken im Dorf und bei der Sporthalle nicht erlaubt. Fussmarsch zum WKZ 5' bis 20'.

### Zeitplan

- ab 08.15 Uhr Wettkampfbereich, Info und Festwirtschaft offen
- 09.00 bis 12.00 Uhr Anmeldung Offen-Kategorien
- ab 09.30 Kinder-OL
- 10.00 bis ca. 13.00 Uhr Startzeiten WO und Offen Kategorien
- 15.30 Uhr Zielschluss, Maximalzeit 2.5 Stunden

### Information

Im Wettkampfbereich

- allgemeine Auskünfte
- Bestellung von Gesamt-Ranglisten (CHF 5.00)
- Verkauf von Karten ab 13.00 Uhr (CHF 6.00 pro Stück)
- Fundgegenstände
- Beschwerden



*pmbbau.ch*

**MIGROS**

**ZKS** Zürcher  
Kantonalverband  
für Sport

**SWISSLOS**

<b>Anmeldung</b>	<p>Im Wettkampfbereich</p> <ul style="list-style-type: none"> <li>- Nur Offen-Kategorien (Offen lang, Offen mittel, Offen kurz, Offen sCOOL, «Famigros» Familien)</li> <li>- zwischen 09.00 und 12.00 Uhr</li> <li>- Startgeld Kategorie offen CHF 20.00</li> <li>- dank «Famigros» Sponsor MIGROS starten Familien in der Kategorie Familien gratis</li> <li>- zusätzliche Laufkarte CHF 6.00</li> <li>- Miete SI-Card CHF 2.00 (keine Vermietung von SIAC)</li> <li>- Mutationen SI-Card</li> </ul>
<b>Startlisten</b>	Werden rund eine Woche vor dem Lauf im Internet unter <a href="http://www.solv.ch">www.solv.ch</a> publiziert.
<b>Mutationen</b>	<p>Über das picoEVENTS Portal (<a href="http://modify.picoevents.ch/">http://modify.picoevents.ch/</a>) ist eine Startplatzweitergabe ab Samstag, 31. März bis Samstag 07. April 2018 um 20.00 Uhr gebührenfrei möglich.</p> <p>Am Lauftag sind nur noch Mutationen der SI-Card möglich.</p>
<b>Startzeiten</b>	10.00 – ca. 13.00 Uhr
<b>Weg zum Start</b>	2.2 km, 100 m Steigung, ca. 35 Minuten, markiert ab Wettkampfbereich
<b>Kleiderdepot Toiletten</b>	<p>Beim Ziel (500 Meter vor dem Start)</p> <p>Vier Toi-Tois beim Vorstart</p>
<b>Postenbeschreibungen</b>	<p>Selbstbedienung beim Vorstart</p> <ul style="list-style-type: none"> <li>- Symbolform für alle WO-Kategorien, D/H10 auch in Textform (deutsch)</li> <li>- Textform und Symbolform für alle Offen Kategorien</li> <li>- Die Postenbeschreibung ist zusätzlich auf der Laufkarte aufgedruckt (nur Symbolform).</li> </ul>
<b>Bahnen / Streckendaten</b>	Eingedruckte Bahnen für alle Kategorien Streckendaten siehe unten
<b>Vorstart / Start</b>	<p><b>Vorgehen beim Vorstart (WO-Kategorien)</b></p> <p>Startzeit – 4 Min. Aufruf mit Name, Löschen und Prüfen der SI-Card</p> <p>Startzeit – 3 Min. Selbstbedienung Postenbeschreibung</p> <p>Startzeit – 2 Min. Anordnung der Kartenboxen studieren</p> <p>Startzeit – 1 Min. Registrierung SI-Card, zur Kartenbox</p> <p>Zeitstart Laufkarte aus der Kartenbox entnehmen</p> <p>Jeder Läufer ist selber dafür verantwortlich, dass er die richtige Karte aus der Kartenbox entnimmt.</p>



*pmbbau.ch*

**MIGROS**



130 m Pflichtstrecke zum Startpunkt (Postenschirm ohne SI-Einheit).

**Verspätete LäuferInnen** Verspätet eintreffende LäuferInnen melden sich bei einem Funktionär am separaten Startkorridor.

**Vorgehen beim Vorstart (Offen-Kategorien)**

Startzeit – 3 Min. Registrierung, Löschen und Prüfen der SI-Card

Startzeit – 2 Min. Abgabe Postenbeschreibung

Startzeit – 1 Min. Abgabe Laufkarte

Zeitstart Startzeit mit SI-Card auslösen

**Posten** Nach WO mit SPORTident Air+ (SIAC). Die Posten sind in der vorgegebenen Reihenfolge anzulaufen. Bei defekter oder fehlender SI-Einheit ist mit der Zange auf die Laufkarte zu stempeln und die Laufkarte beim Auslesen abzugeben.

**Sperrgebiete** Sperrgebiete sind auf der Karte **magenta** eingedruckt (neue Signatur/ ISOM 2017 CH). Betreten verboten, Missachtung führt zu Disqualifikation.

**Strassensperrung** Auf zwei waldquerenden Strassen wird während dem Wettkampf ein Fahrverbot signalisiert. Es können trotzdem einzelne Fahrzeuge im Wald verkehren. Die Läufer haben insbesondere die befestigten Strassen mit Vorsicht zu queren. Der Veranstalter lehnt jede Haftung ab.

**Verpflegung** Getränkestationen mit Wasser für die längeren Bahnen sind auf Karte mit Bechersymbol eingedruckt.

**Ziel** Die Strecke vom letzten Posten bis ins Ziel ist markiert. Das Ziel muss mit der SI-Card quittiert werden.

**Laufkarte** Die Laufkarte kann nach dem Zieleinlauf behalten werden. Fairplay gegenüber noch nicht Gestarteten!

**Zielverpflegung** Wasser

**Auslesen SI-Card** Auslesen der SI-Card sofort nach dem Lauf bei der Auslesestation im Wettkampfbereich.

**Aufgebende LäuferInnen** Auch aufgebende LäuferInnen müssen ihre SI-Card bei der Auslesestation im Wettkampfbereich auslesen. Finanzielle Aufwendungen für Suchaktionen gehen zu Lasten der Fehlbaren.

**Maximalzeit** 2.5 Stunden  
**Zielschluss** 15.30 Uhr



**MIGROS**



<b>Rangliste/Live-Resultate</b>	Hängerangliste im Wettkampfbauzentrum Live-Resultate: im lokalen wlan oder unter <a href="http://results.picotiming.ch">http://results.picotiming.ch</a>
<b>Festwirtschaft</b>	Im Wettkampfbauzentrum steht ein reichhaltiges und feines Angebot an diversen Kuchen, Essen sowie warmen und kalten Getränken bereit.
<b>Kinder-OL</b>	Im Wettkampfbauzentrum, offen ab 09.30, Teilnahme gratis.
<b>Kinderhort</b>	Im Wettkampfbauzentrum, offen ab 08.30 Uhr, keine Voranmeldung nötig.
<b>Sanität</b>	Samariterposten beim Wettkampfbauzentrum.
<b>Anti-Doping</b>	Es können Doping-Kontrollen bei allen Teilnehmern durchgeführt werden. Mit der Anmeldung unterstellen sich die Teilnehmenden den Anti-Doping-Regeln von Swiss Olympic. Bei D/HE und D/H2O darf nur starten, wer die Unterstellungserklärung zum Dopingstatut unterzeichnet hat.
<b>Beschwerden</b>	Sind schriftlich bis spätestens eine Stunde nach Zielschluss (bis 16.30 Uhr) bei der Information mit dem dort verfügbaren Formular einzureichen. Beschwerdeführende haben sich zur Verfügung des Wettkampfrichters bzw. des Schiedsgerichtes zu halten. Die Beschwerde-Depotgebühr beträgt CHF 20.00 und ist direkt bei der Info zu bezahlen.
<b>Wettkampfrichter</b>	Sabrina Meister
<b>Schiedsgericht</b>	Kilian Imhof (TD Swiss Orienteering) Konrad Becker (Vertreter Swiss Orienteering) Paul Corrodi (OLG Dachsen)
<b>Versicherung</b>	Soweit gesetzlich zugelassen lehnt der Veranstalter für sich und seine Hilfspersonen jede Haftung gegenüber den Teilnehmenden ab.

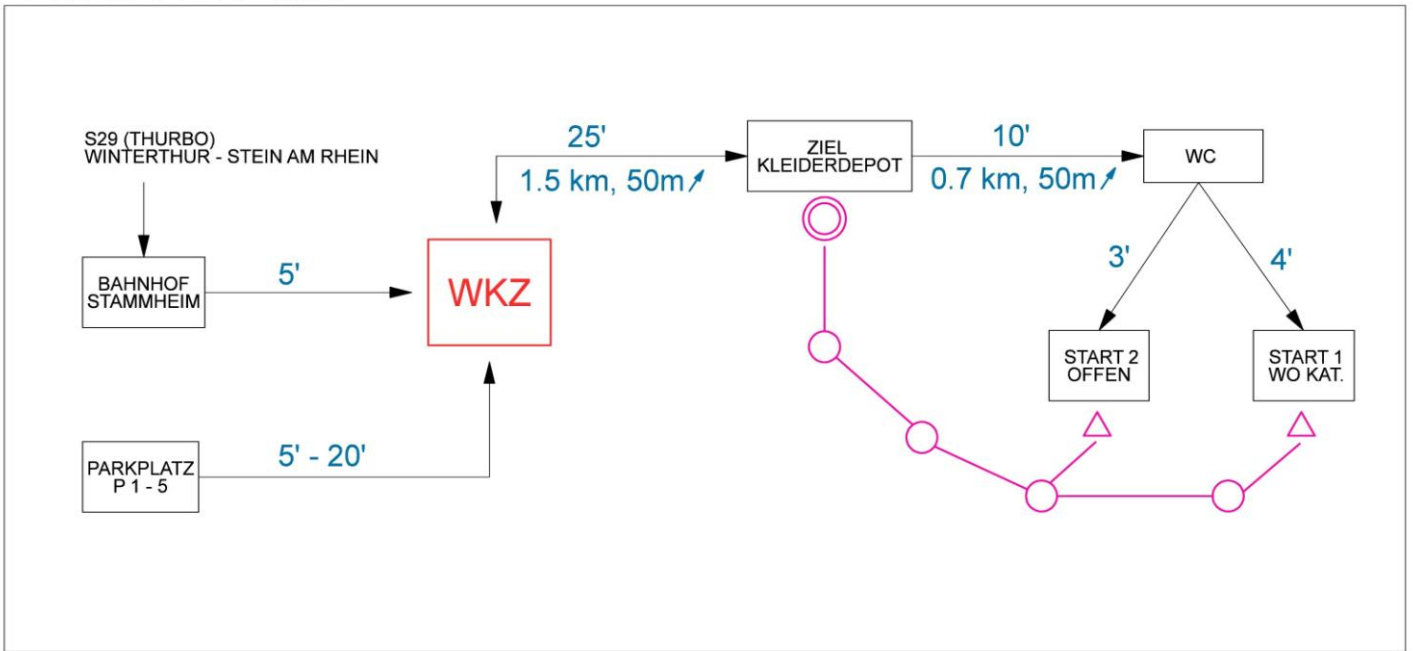


■ mühlentalstr. 264 ■ 8200 schaffhausen  
■ fon 052 620 02 02 ■ fax 052 620 02 00

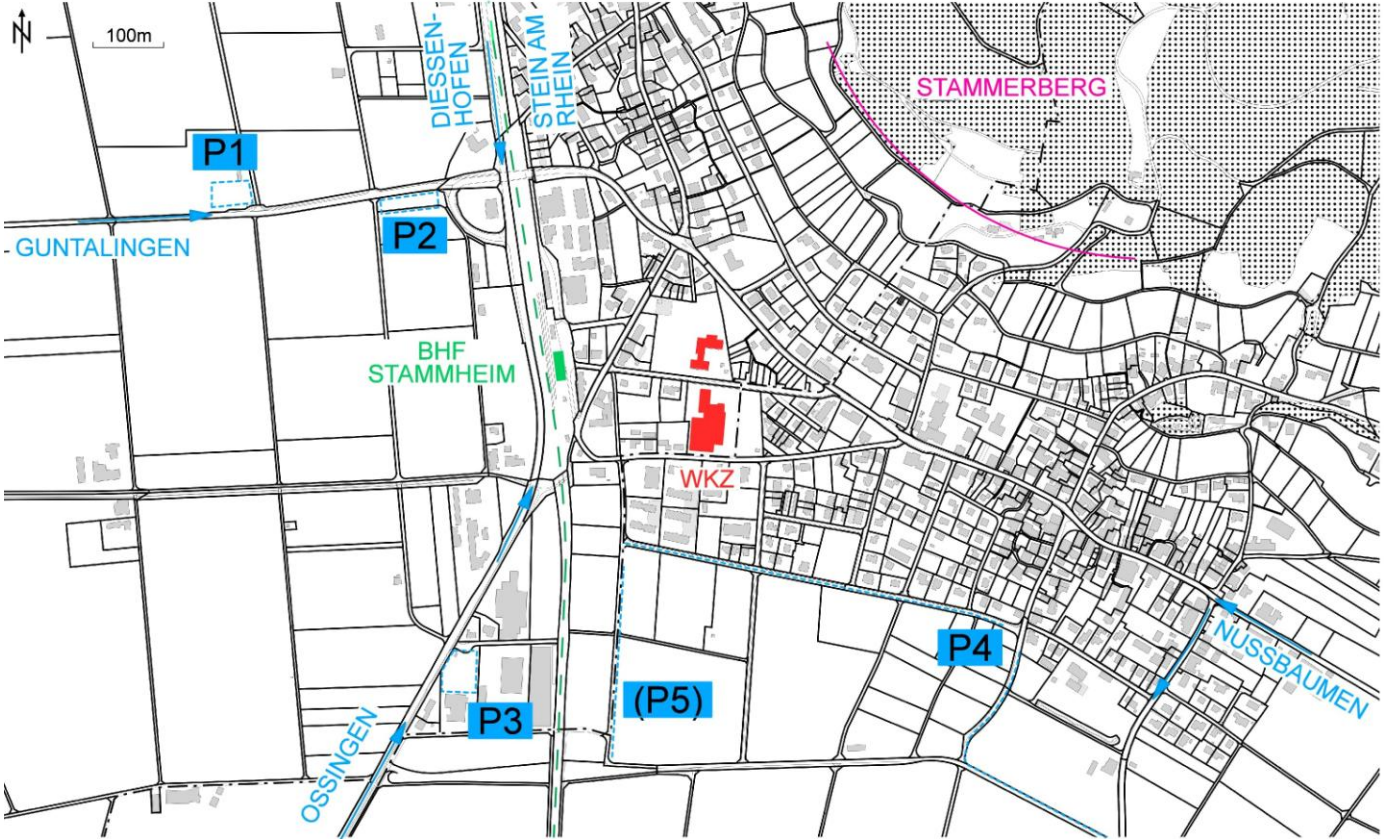
**MIGROS**



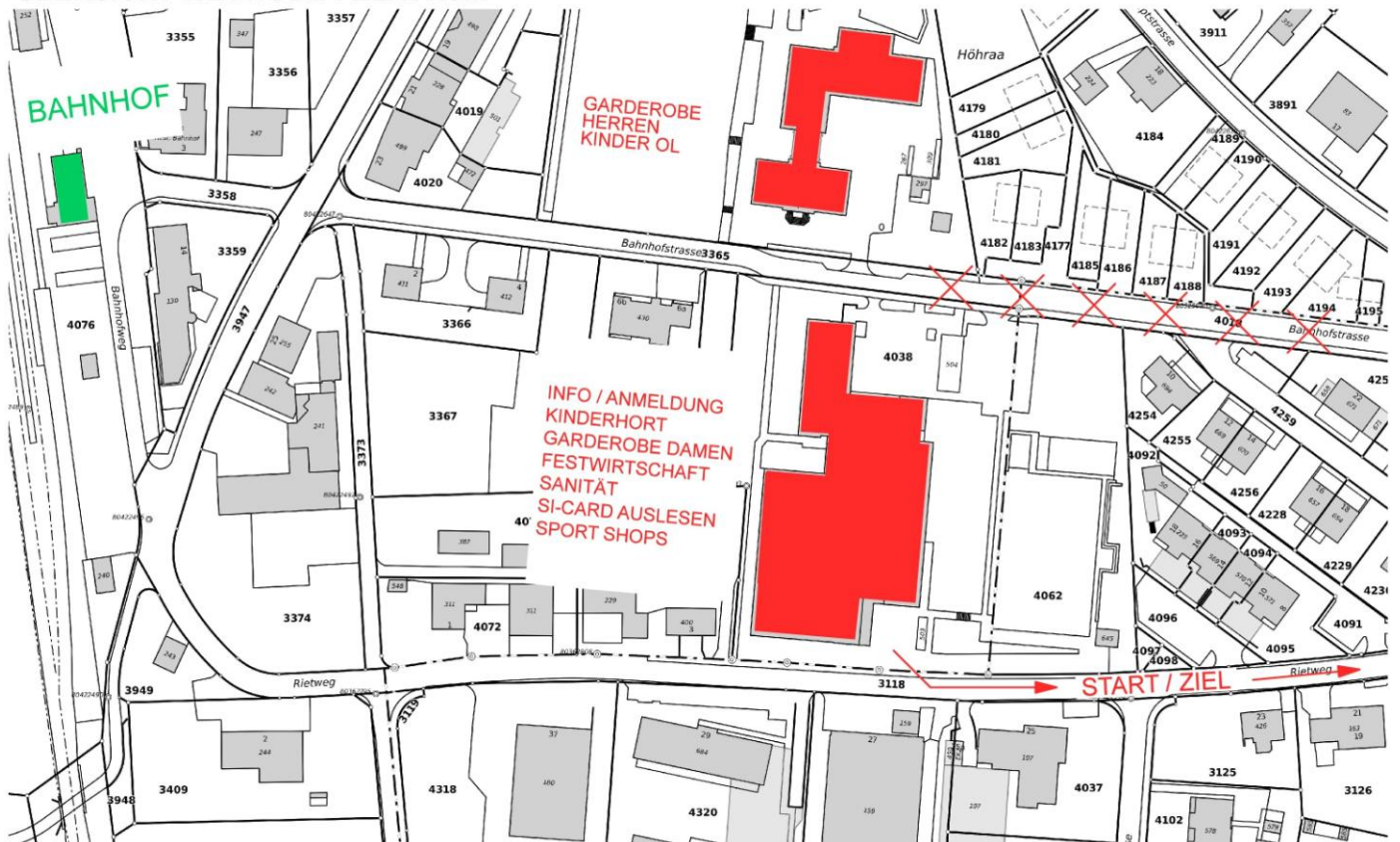
# ÜBERSICHT ZEITBEDARF



# ÜBERSICHT UNTERSTAMMHEIM



# ÜBERSICHT WETTKAMPFZENTRUM



# Streckendaten

Kategorie	Distanz	Steigung	Posten	Massstab	Kategorie	Distanz	Steigung	Posten	Massstab
	[km]	[m]				[km]	[m]		
D10	2.3	20	9	1:10'000	H10	2.8	25	9	1:10'000
D12	4.6	60	13	1:10'000	H12	5.1	75	14	1:10'000
D14	6.0	80	13	1:10'000	H14	6.7	110	14	1:10'000
D16	6.6	140	13	1:15'000	H16	8.0	210	17	1:15'000
D18	7.0	190	11	1:15'000	H18	9.9	290	17	1:15'000
D18K	4.2	80	9	1:10'000	H18K	5.4	100	10	1:10'000
D20	8.4	160	13	1:15'000	H20	12.2	360	22	1:15'000
DB	4.5	65	11	1:10'000	HB	6.6	110	14	1:10'000
DAK	4.1	80	10	1:10'000	HAK	5.0	110	9	1:10'000
DAM	5.5	125	10	1:10'000	HAM	8.1	250	17	1:10'000
DAL	7.8	240	14	1:15'000	HAL	12.4	420	23	1:15'000
DE	7.8	240	14	1:15'000	HE	12.4	420	23	1:15'000
D35	6.8	140	14	1:10'000	H35	8.9	240	15	1:10'000
D40	6.7	160	11	1:10'000	H40	8.3	250	15	1:10'000
D45	6.6	150	13	1:10'000	H45	8.3	250	14	1:10'000
D50	5.6	155	9	1:10'000	H50	8.2	250	13	1:10'000
D55	5.3	150	10	1:10'000	H55	7.3	230	13	1:10'000
D60	5.0	110	10	1:10'000	H60	7.4	170	12	1:10'000
D65	4.6	100	9	1:10'000	H65	6.6	180	13	1:10'000
D70	3.4	70	9	1:10'000	H70	5.4	160	12	1:10'000
D75	3.3	45	8	1:10'000	H75	5.0	75	11	1:10'000
					H80	3.7	80	9	1:10'000
OScoOL	2.3	20	9	1:10'000	Okurz	2.5	30	11	1:10'000
OFamilien	2.2	25	8	1:10'000	Omittel	4.5	70	12	1:10'000
					Olang	6.2	140	14	1:10'000



## Wir danken unseren Hauptsponsoren



pmb bau ag


■ mühlentalstr. 264 ■ 8200 schaffhausen  
■ fon 052 620 02 02 ■ fax 052 620 02 00

*pmbbau.ch*

# MIGROS



## unseren weiteren Sponsoren



brütsch  
elektronik

automation | elektronik  
sicherheitstechnik

---

## und unseren Gönnern

Bäckerei Ammann, Unterstammheim  
BONA FISCHER Bauingenieure AG, Winterthur  
Brack Landtechnik AG, Unterstammheim  
Compair GmbH, Neuhausen  
Ess + Müller AG, Schaffhausen  
Landi Stammertal, Genossenschaft, Unterstammheim  
Möckli Festbedarf GmbH, Basadingen  
Oechsli + Partner Architekturbüro AG, Schaffhausen  
VOLG Weinkellereien, Winterthur  
Weber Metallbau GmbH, Dachsen